

Verwaltungsgemeinschaft Mainburg

- GEMEINDE ELSENDORF -



B e k a n n t m a c h u n g

über die Aufstellung des Bebauungsplanes „Neutalweg II“ in Appersdorf

Der Gemeinderat Elsendorf hat in der öffentlichen Sitzung am 18.09.2018 die Aufstellung eines qualifizierten Bebauungsplanes für das Grundstück Flur-Nr. 552, der Gemarkung Appersdorf, beschlossen.

Der Geltungsbereich des Bebauungsplanes ist wie folgt umgrenzt:
Siehe beigefügten Lageplan.

Das Gebiet soll als "Allgemeines Wohngebiet" (WA) genutzt werden. Der Bebauungsplan wird im beschleunigten Verfahren ohne Durchführung einer Umweltprüfung nach § 2 Absatz 4 BauGB aufgestellt (§ 13 b BauGB).

Mit der Ausarbeitung der Planung wurde das Planungsbüros Komplan, Landshut, beauftragt.

Am Donnerstag, den 27.09.2018 um 16.00 Uhr findet in der Verwaltungsgemeinschaft Mainburg, Regensburger Straße 1, 84048 Mainburg, Zimmer Nr. 4 gemäß § 13 a Abs. 3 Nr. 2 BauGB eine Unterrichtung für die Öffentlichkeit über die allgemeinen Ziele und Zwecke sowie die wesentlichen Auswirkungen der Planung statt.

Die Öffentlichkeit hat Gelegenheit sich bis zum 25.10.2018 zur Planung äußern


Mainburg, den 24.09.2018
GEMEINDE ELSENDORF


Huber
1. Bürgermeister

Ortsüblich bekanntgemacht durch:

Anschlag am 25.09.2018

Abgenommen am 15.10.2018




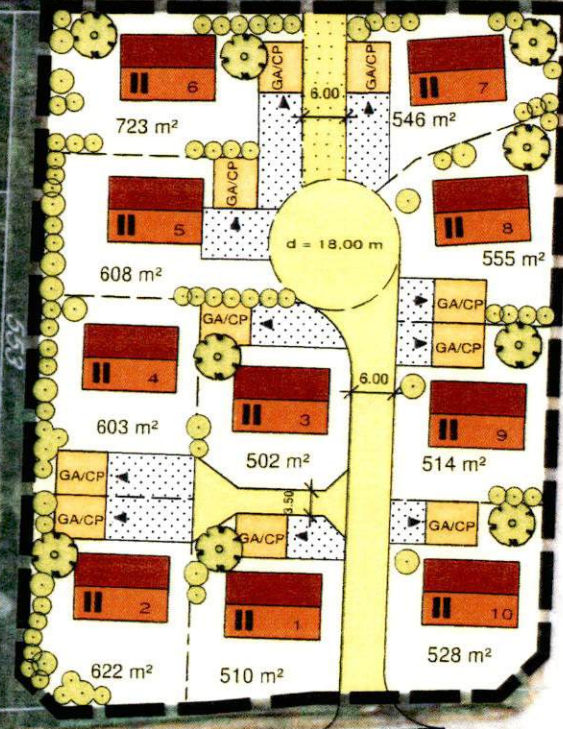
1712

1705/11

1705/12

1705/13

1710



535

534

Appersdorf

378/4

378

378/1

378/2

378/3

377

377/2

376/1

376/2